

G E M E I N D E M I T

GEMÄSS ERLAß  
VOM 27.7.1983  
ZUHL DEN N. 8. 1983

Der Innenminister  
von Schleswig-Holstein




*W. W. W. W.*  
(D. Sch. S. S. S.)



M 1:5000

Es gelten die Baunutzungsverordnung 1977  
und die Planzeichenverordnung 1981 !

1. ÄNDERUNG DES FLÄCHENNUTZUNGSPLANES DER GEMEINDE BORG DORF-SEEDORF

- Planzeichenerklärung
-  Fläche für die Forstwirtschaft § 5 Abs.2 Nr.9 und Abs.6 BBauG
  -  Sonderbauflächen- Campingplatz- § 10 BauNVO
  -  Sonstige örtliche Straßen- § 5 Abs.2 Nr.3 BBauG
  -  Anbaufreie Strecken- § 5 Abs.2 Nr.3 BBauG
  -  Trafostation- § 5 Abs.2 Nr.4 BBauG
  -  Vollbiologische Kläranlage- § 5 Abs.2 Nr.4 BBauG
  -  Archäologisches Denkmal- § 5 u. 6 DSchG
  -  Geltungsbereich der 1. Änderung des Flächennutzungsplanes

Geändert bzw. ergänzt  
gem. Beschluß der  
Gemeindevertretung  
vom: 27.10.83.  
*Nortorf*  
Der Bürgermeister 19.12.83

Entworfen und aufgestellt auf der Grundlage des Aufstellungsbeschlusses der Gemeindevertretung vom 26.11.81  
Borgdorf- Seedorf, den -2.05.83

*Blum*  
Bürgermeister

Der Entwurf der 1. Änderung des Flächennutzungsplanes hat zusammen mit dem Erläuterungsbericht in der Zeit vom 21.09.82 bis 21.10.82 nach vorheriger am -5.09.82 abgeschlossener Bekanntmachung mit dem Hinweis, daß Bedenken und Anregungen vorgebracht werden können, öffentlich ausgelegen.  
Borgdorf- Seedorf, den -2.05.83

*Blum*  
Bürgermeister

Die 1. Änderung des Flächennutzungsplanes wurde am 22.03.83 von der Gemeindevertretung beschlossen. Der Erläuterungsbericht wurde mit Beschluß vom 22.03.83 gebilligt.  
Borgdorf- Seedorf, den -2.05.83

*Blum*  
Bürgermeister